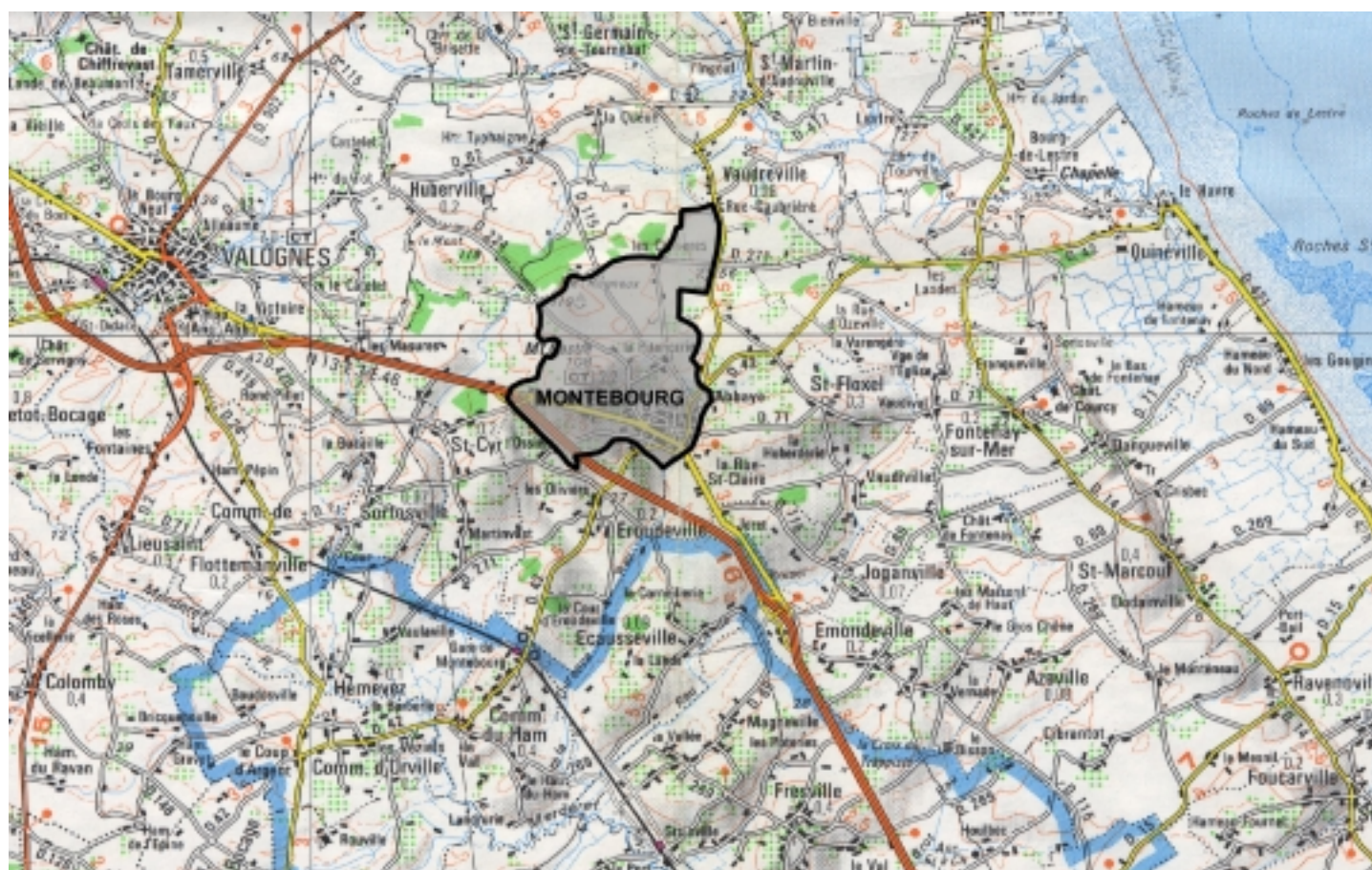
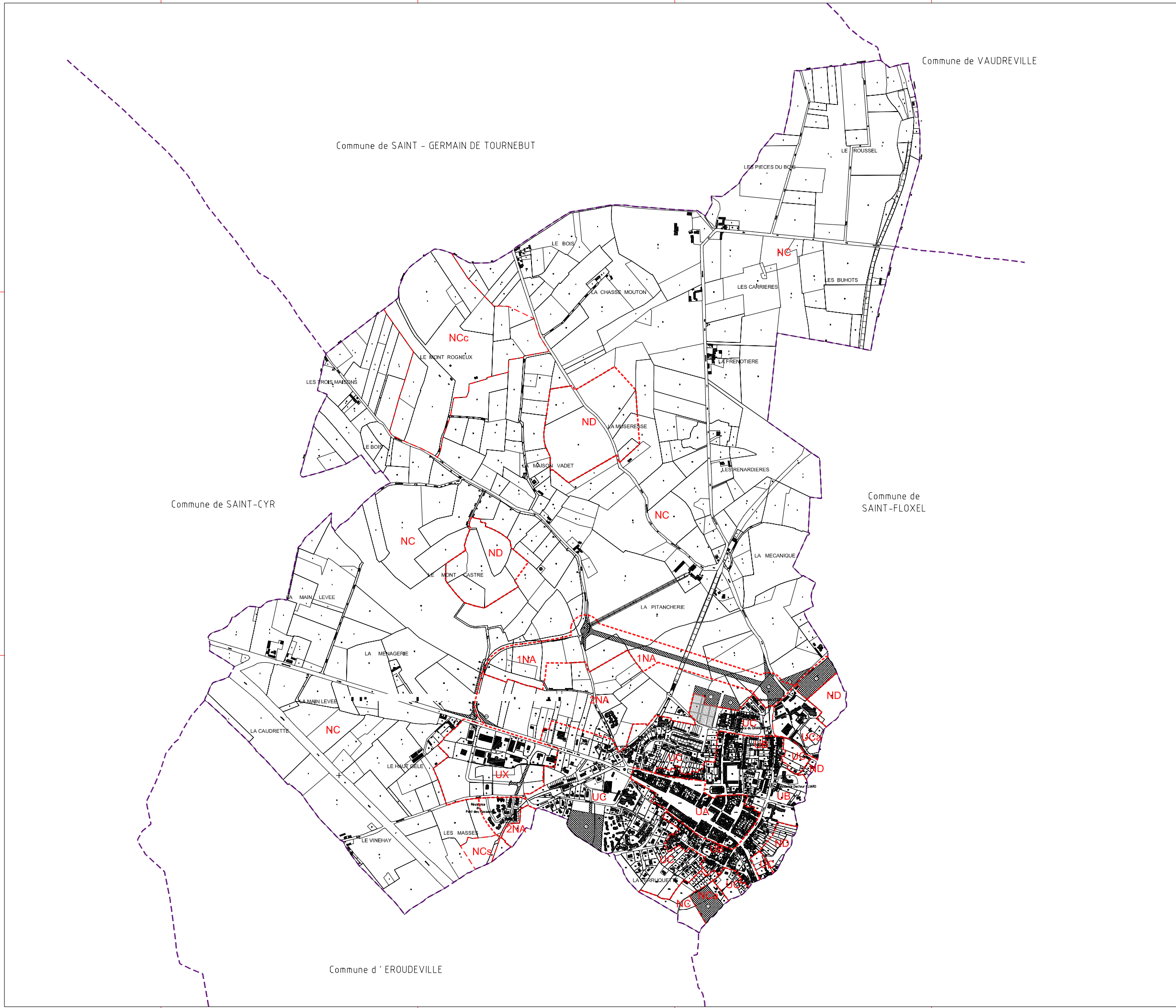


# PLAN D'OCCUPATION DES SOLS


## 3 - PLAN DE ZONAGE



REVISION APPROUVEE LE



- LEGENDE**
- NC Limite de zone
  - NCc Limite de secteur
  - Emplacement réservé pour ouvrage public, installation d'intérêt général ou espace vert
  - Allée boisée à conserver



DEPARTEMENT DE LA MANCHE  
COMMUNE DE MONTEBOURG

**PLAN D'OCCUPATION DES SOLS**  
**3 - PLAN DE ZONAGE**